






Условные обозначения и линии :

- - граница проезжей части
- стойка под знаки дорожные
- существующие здания и сооружения
- газон
- тротуар
- проектируемые дорожные знаки
- существующие дорожные знаки

				ПОДД.Э-Д-19-23-1/03/24-6					
Изм.	Лист	№ докум.	Подп.	Дата	Объект: Внутридворовая территория Адрес: Московская обл., г. Мытищи, улица Семашко, д.10к1	Литера	Масса	Масштаб	
									1:500
Пров.									
Н.контр.							Лист	Листов	
Утв.		Васин Ю.А.			Схема организации дорожного движения на период эксплуатации	ООО «Бизнес База»			

**Номенклатура – спецификация дорожных знаков по ГОСТ 52290-2004
на период эксплуатации**

№ п/п	Номер знака	Изображение знака	Наименование знака	Тип размер	Количество шт.
1	3.27		Остановка запрещена	II	4
2	8.2.2		Зона действия	II	4
3	8.24		Работает эвакуатор	II	4
Итого:					12

Стойки под дорожные знаки:
труба оцинкованная d=76 мм – 4 шт.
хомут оцинкованный d=76 мм – 24 шт.

Согласовано	

Взам. инв. №	
Подп. и дата	

<i>Изм</i>	<i>Кол.уч</i>	<i>Лист</i>	<i>№ док.</i>	<i>Подп.</i>	<i>Дата</i>

ПОДД.Э-Д-19-23-1/03/24-6

Инв. № подл.	Разработал	Максимов		
	Проверил			
	ГИП	Васин		

Номенклатура-спецификация
дорожных знаков

<i>Стадия</i>	<i>Лист</i>	<i>Листов</i>
ООО «Бизнес База»		